

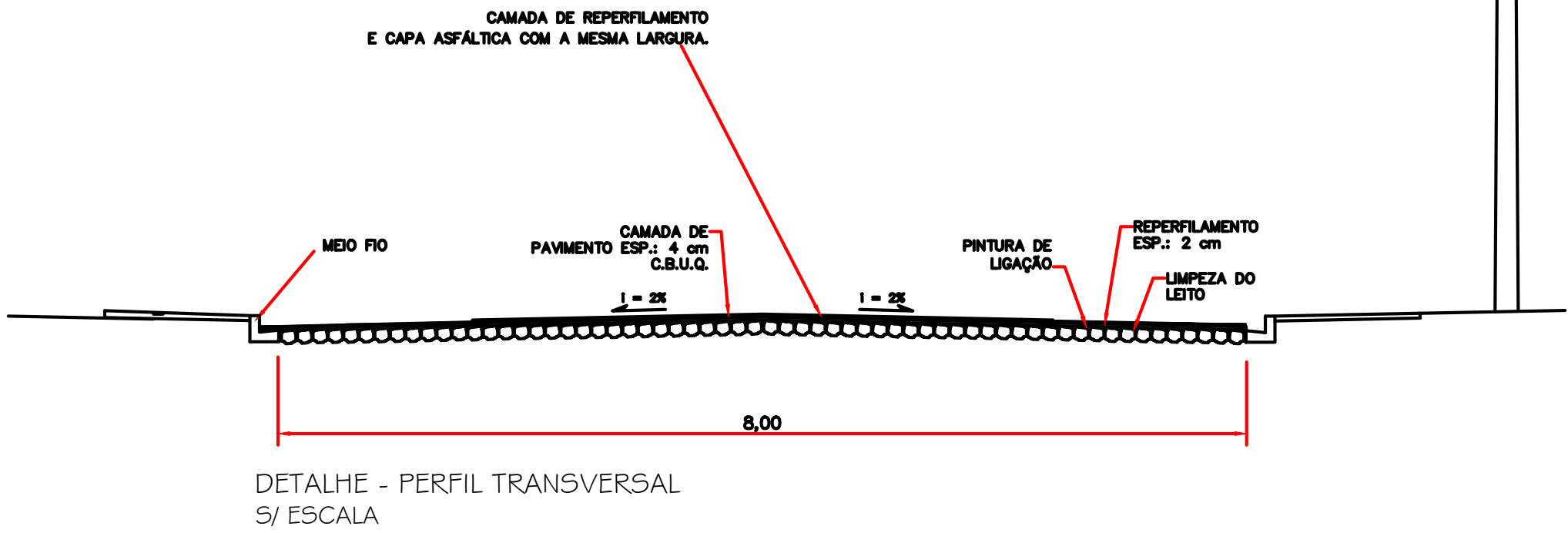
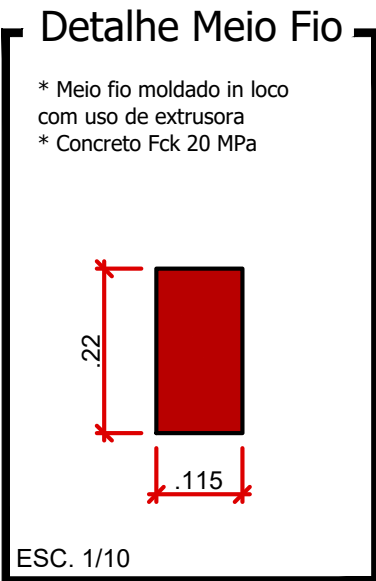
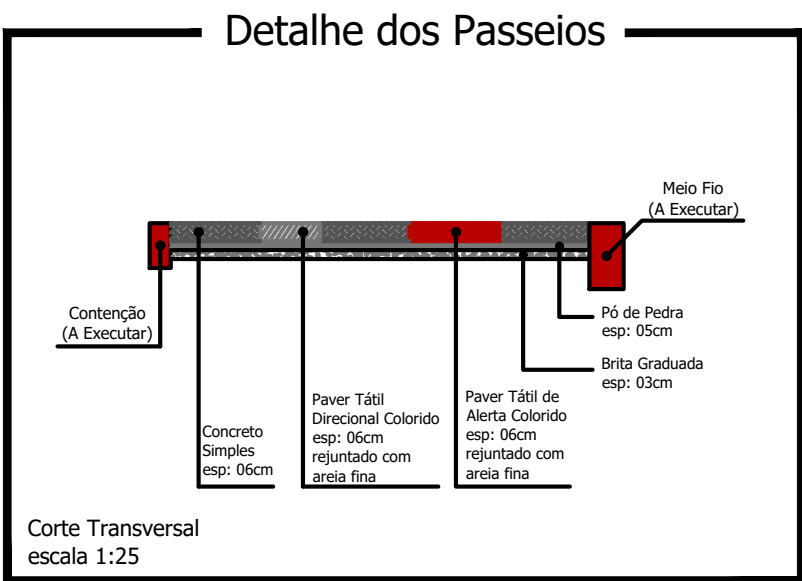
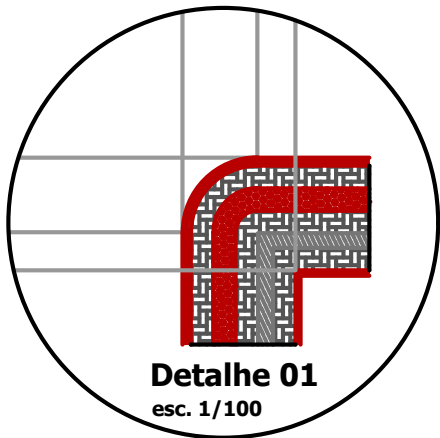
Planta Baixa  
Escala: 1/250



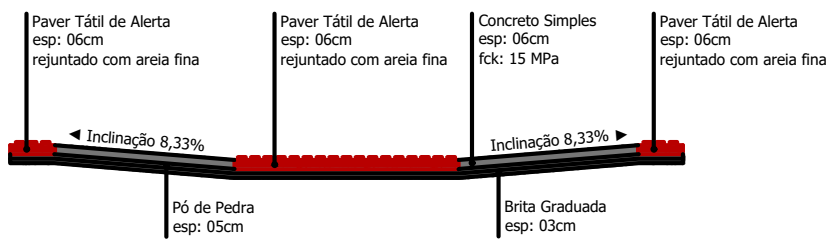
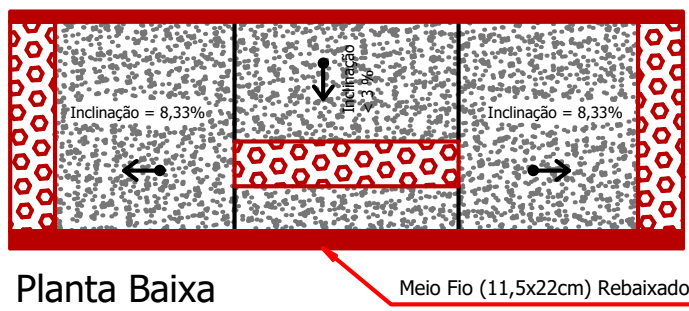
FONTE: MUNICIPIO DE NOVA ESPERANÇA DO SUDOESTE



FONTE: GOOGLE EARTH



### Detalhe das Rampas de Acesso (4,50 x 1,40m)



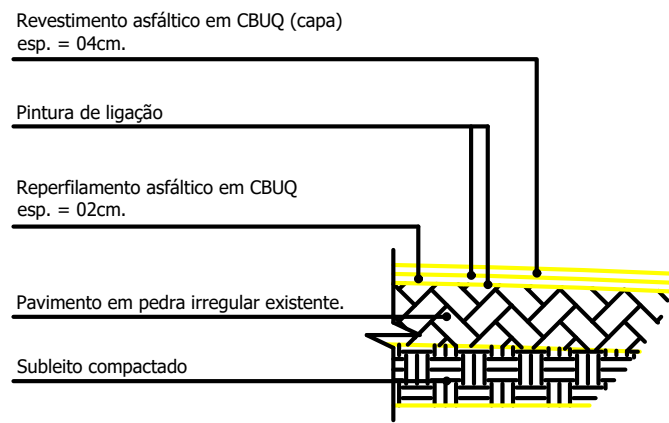
\* Cada Rampa Contém:  
- Base em brita graduada (espessura 03cm): 0,19m³  
- Base em Pó de Pedra (espessura 05cm): 0,32m³  
- Base em concreto simples Fck 15 MPa (espessura 06cm): 0,30m³  
- Paver tátil de alerta, colorido: 1,29m²

Escala 1:50

### LEGENDA: Rua Joaquin José Nazário

- Meio Fio L = 210,00 m
- Contenção Lateral a ser Executada - 07 cm L = 210,00 m
- Sinalização Tátil Direcional e = 6,0 CM  
Área Total = 80,40 m²
- Concreto Simples e = 6,0 CM  
Área Total = 241,20 m²
- Pó de Pedra e = 03 cm V = 10,08m³
- Pedra Britada e = 03 cm V = 10,08 m³
- Acesso em concreto armado L = 9,00 m
- Placa - Nome de Rua (Existente)

### Detalhe da Estrutura do Pavimento



Escala: 1/50

Reperfilamento e = 2,0 cm  
Área Total = 840,00 m²  
Capa e = 4,0 cm  
Área Total = 840,00 m²

## Rua Joaquin José Nazário

<b>PROJETO:</b> Recape / Construção de Passeios		<b>ÁREA TOTAL A RECAPEAR:</b> 840,00 m²
<b>PROPRIETÁRIO:</b> Prefeitura de Nova Esperança do Sudoeste		<b>DOCUMENTO EMITIDO PARA:</b> <input type="checkbox"/> Anteprojeto <input checked="" type="checkbox"/> Aprovação Legal <input type="checkbox"/> Execução
<b>CIDADE/ESTADO:</b> Nova Esperança do Sudoeste   Paraná		<b>PAVIMENTAÇÃO</b>
<b>RUA:</b> Rua Joaquin José Nazário - Centro		<b>REVISÃO:</b> 01
<b>CONTEÚDO:</b> Planta Baixa; Detalhes		<b>FOLHA:</b> P-01/01
<b>ESCALA:</b> Indicada	<b>DATA:</b> Agosto/2025	<b>DESENHO:</b> Prancha: B41mm524mm